






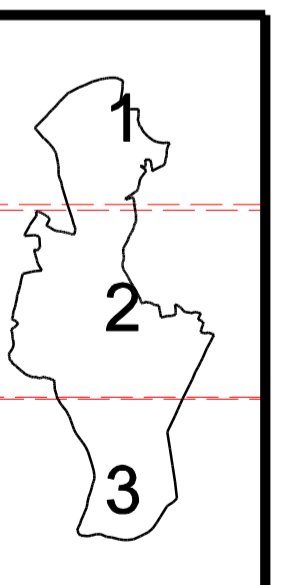
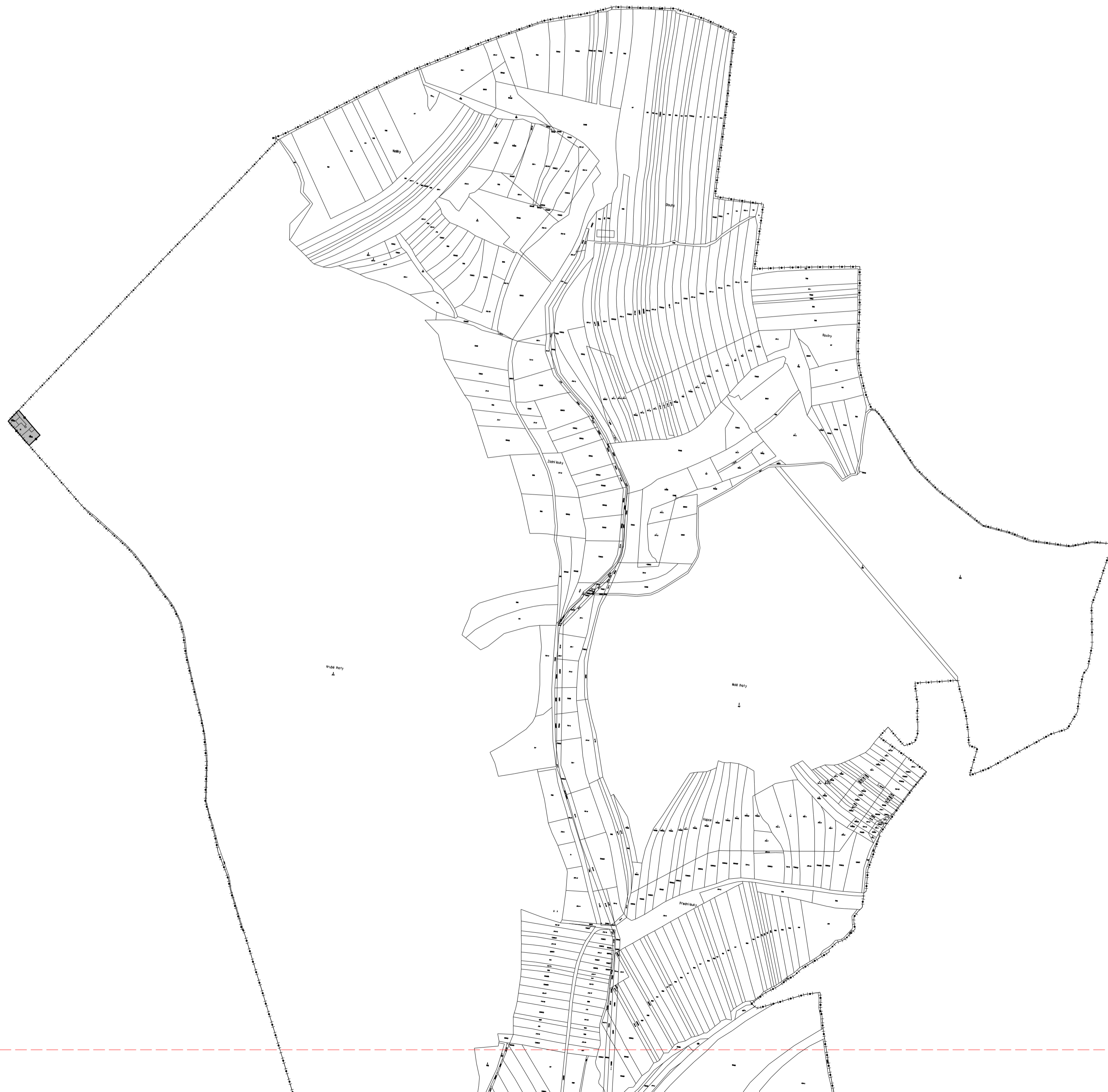


ZÁZNAM O ÚČINNOSTI	
Dokumentaci vydalo:	Zastupitelstvo obce Nevojtice
Cílel jednání:	
Datum vydání:	12.8.2009
Datum nabytí účinnosti:	
Pořizovatel:	Městský úřad Bučovice Odbor rozvoje, výstavby a ÚP
Oprávněná úřední osoba pořizovatele:	
Jméno a příjmení:	Petr Bláhoubek
Funkce:	Samostatný referent
Podpis:	
Otisk úředního razítka:	

**LEGENDA:**

	HRANICE SPRÁVNÍHO ÚZEMÍ OBCE
	HRANICE ZASTAVĚNÉHO ÚZEMÍ
	HRANICE ZASTAVITELNÝCH PLOCH
	HRANICE INTRAVILÁNU K 1.9. 1968
	ZASTAVĚNÉ ÚZEMÍ
	ZASTAVITELNÉ PLOCHY
	ÚZEMNÍ REZERVY



List 1

ÚZEMNÍ PLÁN NEVOJTICE		
VÝKRES:	VÝKRES ZÁKLADNÍHO ČLENĚNÍ ÚZEMÍ	1:5 000
POŘIZOVATEL:	MĚSTSKÝ ÚŘAD BUČOVICE	1
ZPRACOVATEL:	STUDIO REGION, s.r.o. IČ: 276 81 921, ZELNÁ 13, 619 00 BRNO	
VEDOUČÍ PROJEKTANT:	ING. ARCH. MILOSLAV SOHR, Ph.D.	
ČISTOPIS	BŘEZEN 2009	