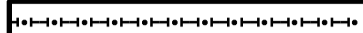










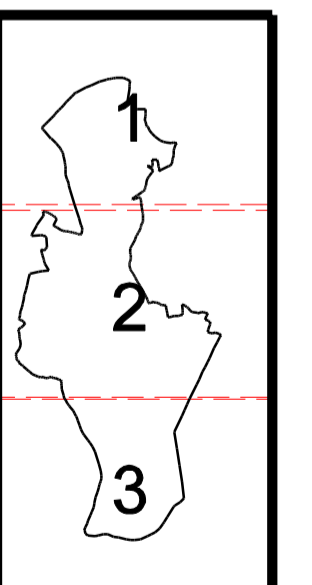


LEGENDA:

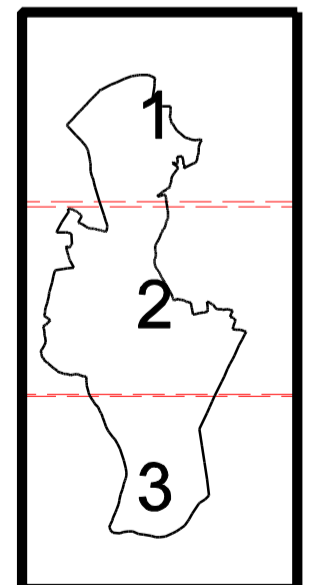
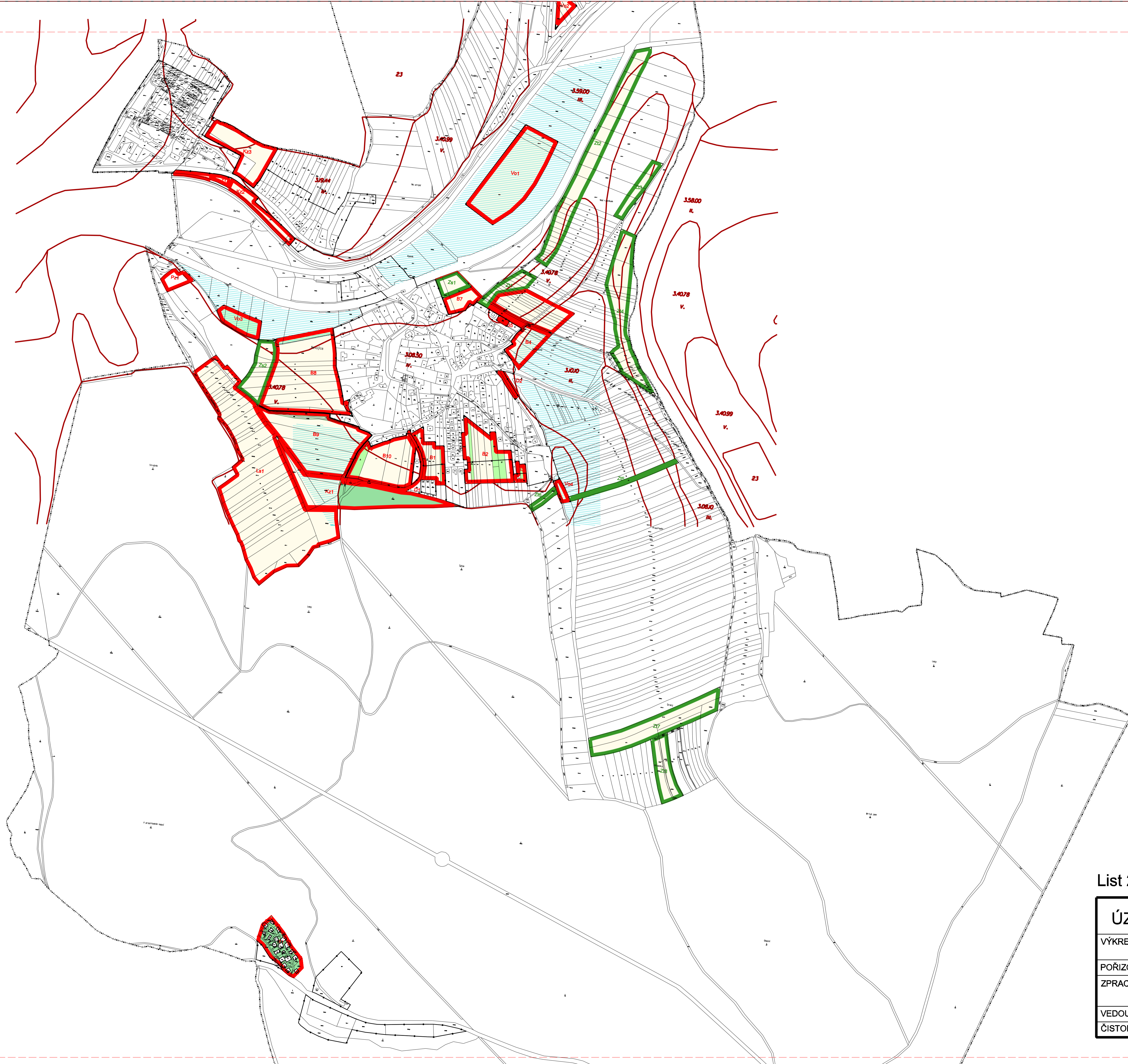
	HRANICE SPRÁVNÍHO ÚZEMÍ OBCE
	HRANICE ZASTAVĚNÉHO ÚZEMÍ
	HRANICE ZASTAVITELNÝCH PLOCH

Návrh	
	HRANICE BPEJ
3 01 00 %	KÓD BPEJ, STUPEŇ PŘEDNOSTI V OCHRANĚ
	HRANICE ZÁBORU - NÁVRH
	HRANICE TRANSFORMAČNÍ PLOCHY - NÁVRH
SOUČASNÉ VYUŽITÍ ÚZEMÍ:	
	SADY A ZAHRADY, VINICE
	ORNÁ PŮDA
	TRVALÝ TRAVNÍ POROST
	LESNÍ POZEMKY
	ÚZEMÍ S INVESTICEM DO PŮDY ZA ÚČELEM ZLEPŠENÍ PŮDNÍ ÚRODNOSTI



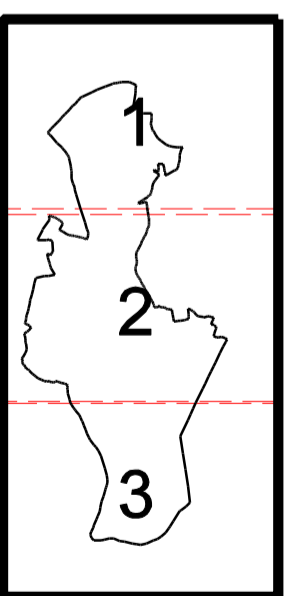
List 1

ÚZEMNÍ PLÁN NEVOJICE - ODŮVODNĚNÍ		
VÝKRES:	VÝKRES ZÁBORŮ ZPF A PUPFL	1:5 000
POŘIZOVATEL:	MĚSTSKÝ ÚŘAD BUČOVICE	O4
ZPRACOVATEL:	STUDIO REGION, s.r.o. IČ: 276 81 921, ZELNÁ 13, 619 00 BRNO	
VEDOUČÍ PROJEKTANT:	ING. ARCH. MILOSLAV SOHR, Ph.D.	
ČISTOPIS	BŘEZEN 2009	



List 2

ÚZEMNÍ PLÁN NEVOJICE - ODŮVODNĚNÍ		
VÝKRES:	VÝKRES ZÁBORŮ ZPF A PUPFL	1:5 000
POŘIZOVATEL:	MĚSTSKÝ ÚŘAD BUČOVICE	O4
ZPRACOVATEL:	STUDIO REGION, s.r.o. IČ: 276 81 921, ZELNÁ 13, 619 00 BRNO	
VEDOUcí PROJEKTANT:	ING. ARCH. MILOSLAV SOHR, Ph.D.	
ČISTOPIS	BŘEZEN 2009	



List 3

ÚZEMNÍ PLÁN NEVOJICE - ODŮVODNĚNÍ		
VÝKRES:	VÝKRES ZÁBORŮ ZPF A PUPFL	1:5 000
POŘIZOVATEL:	MĚSTSKÝ ÚŘAD BUČOVICE	O4
ZPRACOVATEL:	STUDIO REGION, s.r.o. IČ: 276 81 921, ZELNÁ 13, 619 00 BRNO	
VEDOUČÍ PROJEKTANT:	ING. ARCH. MILOSLAV SOHR, Ph.D.	
ČISTOPIS	BŘEZEN 2009	